

## LE PONT DE LA ROCHE

Le pont date du 12<sup>ème</sup> ou 13<sup>ème</sup> siècle. Il compte six arches en cintre brisé et des éperons très saillants. Il fut élargi d'un pont en bois en 1808 afin de permettre aux fourgons et à l'artillerie des troupes napoléoniennes, en route vers l'Espagne, de franchir le Thouaret.



## LA COINDRIE

La première mention de La Coindrie date de 1241. C'était un monastère appartenant à Louis d'Amboise (vicomte de Thouars). Le 27 juin 1430 il autorise les chanoines à fortifier le monument pour se protéger des attaques en temps de guerre.

## LES PLUS BEAUX SENTIERS DU THOUARSAIS...



THOUARS



MARNES



BOUILLÉ-ST-PAUL




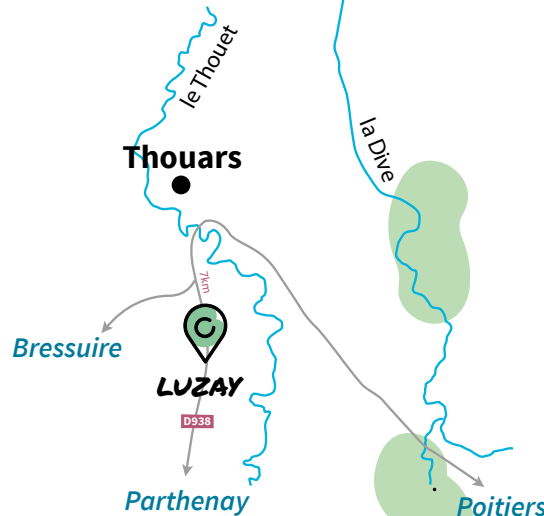
ST-GÉNÉROUX

J'ai rencontré un problème de balisage, d'entretien des chemins lors de ma balade, je le signale sur [sentinelles.sportsdenature.fr](http://sentinelles.sportsdenature.fr)

**Maison du Thouarsais**  
OFFICE DE TOURISME

32, place Saint-Médard - 79100 THOUARS  
Tél. **05 49 66 17 65**  
contact@maisonduthouarsais.com  
www.maisonduthouarsais.com

**FFRandonnée**  
les chemins, une richesse partagée  
Deux-Sèvres



## LUZAY



9,5km



2h30



balisage  
jaune



facile  
☆☆☆



ombrage  
☆☆☆

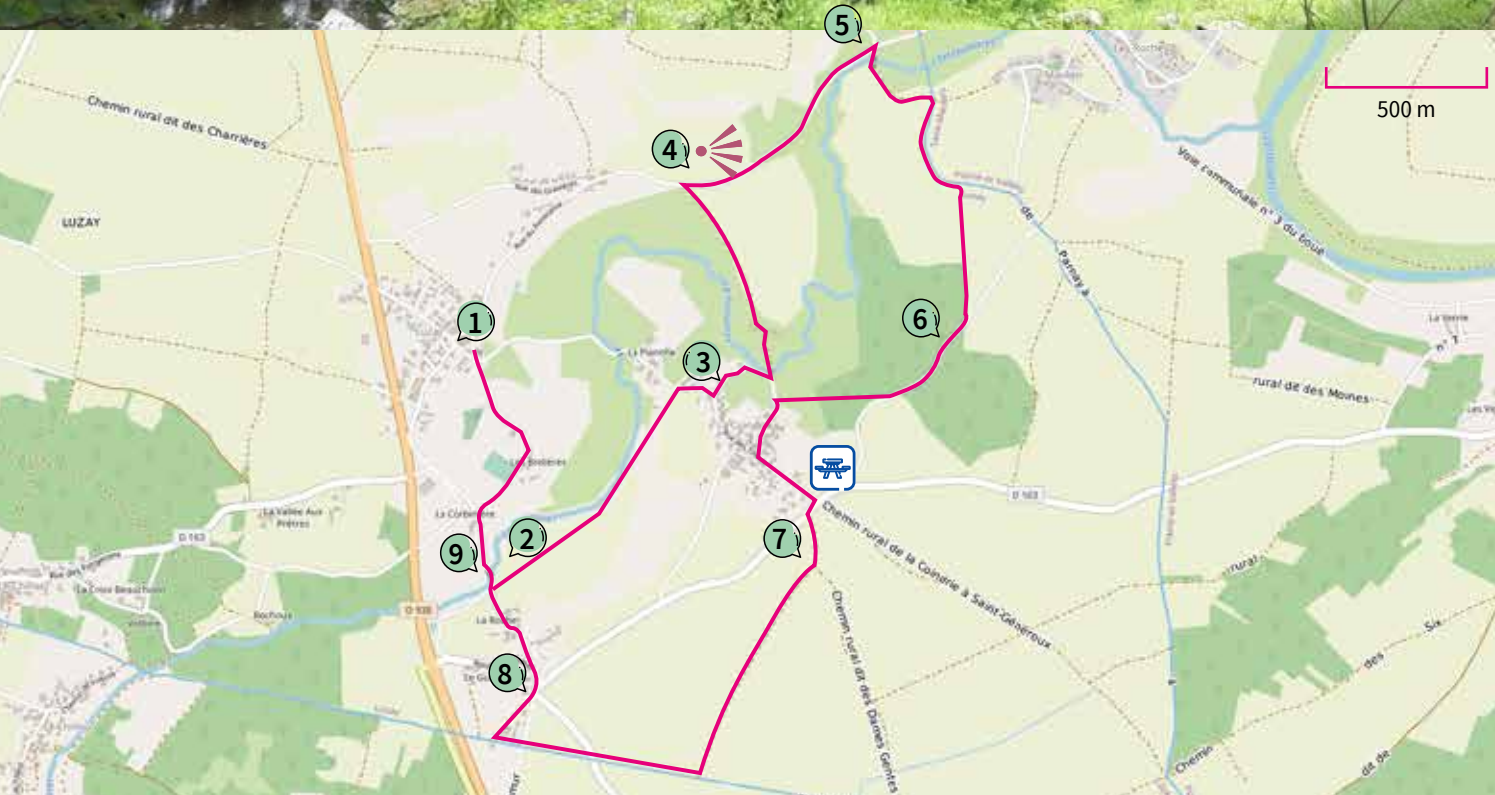
Témoins d'une riche histoire, les coteaux des méandres du Thouaret abritent un patrimoine bâti remarquable. Entre la plaine et la vallée, vous découvrirez le hameau de la Coindrie, ses fameuses «prisons» mais aussi ses demeures et les murets en pierre. Une ambiance de «buron» thouarsais y règne et contribue au charme singulier de cette balade.

## LES SENTIERS DU THOUARSAIS...

Je prévois des chaussures et des vêtements adaptés à la randonnée, je n'oublie pas ma bouteille d'eau.



# LUZAY



**balisage**  
jaune

continuer

changer  
de direction

mauvaise  
direction

**Parking**

Point de départ : parking de la place de l'église

- 1 De la place de l'église, descendre vers le cimetière et le stade pour franchir le pont roman.
- 2 A la sortie du pont, s'engager à gauche sur un long chemin qui longe le Thouaret au pied du Coteau des Plantes et débouche au hameau de La Planche. Tourner à droite, rue des Tilleuls, vers les premières maisons du village de la Coindrie.
- 3 Emprunter à gauche la rue du Monastère. On découvre les vestiges d'un monastère fortifié, appelé « les prisons », et dont il reste aujourd'hui deux tours, jadis pourvues d'un pont-levis, et un porche du 13<sup>ème</sup> siècle.
- 4 La montée de la Gaptière offre le plus beau des points de vue sur le méandre du Thouaret et sur Luzay. Puis, en descente sur une petite route, on aperçoit les coteaux abrupts du Vieux Parnay.
- 5 Au carrefour de Parnay, tourner à droite pour franchir à nouveau le Thouaret. Le chemin s'élève rapidement. Tourner deux fois à droite aux embranchements.
- 6 A la sortie d'un petit bois, suivre sur 150 mètres une petite route et dévaler le coteau avec un point de vue. L'itinéraire traverse la Coindrie et monte vers la croix de carrefour qui marque la sortie du village. Poursuivre par un chemin de plaine jusqu'au « Chemin de Saint-Hilaire ». Tourner à droite.
- 7 Droit devant, rejoindre une ferme dont on voit les bâtiments. Traverser la petite route de Saint-Généroux. L'itinéraire dépasse une section de route départementale et un corps de ferme. Tourner à droite sur un chemin.
- 8 Traverser le carrefour de quatre routes et, dans le virage, longer le mur bordant une grande propriété pour descendre vers le hameau de la Roche et le Thouaret.
- 9 Au pont roman, suivre le chemin emprunté à l'aller pour revenir à Luzay.

## LES + DU CIRCUIT

### LE SPOT DÉTENTE

Prenez le temps de déambuler dans le hameau de La Coindrie pour observer l'architecture traditionnelle des maisons paysannes.

### LE SAVIEZ-VOUS ?

Détruit pendant les Guerres de Religion, ce qui subsistait du Monastère de La Coindrie a servi de prison pendant la révolution française.

