

# CARTE

Téléchargez votre visite guidée en version mp3 sur :

[www.adillonsvacances.com](http://www.adillonsvacances.com)

[www.pays-thouarsais.com](http://www.pays-thouarsais.com)

[www.tourisme-pays-thouarsais.fr](http://www.tourisme-pays-thouarsais.fr)

Choisissez le numéro du texte correspondant à votre position.


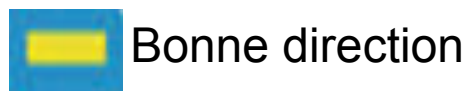


# INFORMATIONS DIVERSES

Avant de partir, n'oubliez pas une bouteille d'eau, un encas et des chaussures de marche.

Respectez la nature : ne jetez pas vos déchets, ne dérangez pas la faune et ne cueillez pas de fleurs ou plantes

**Suivez la signalétique :**



En partenariat avec :



Avec le soutien financier de :



# LUCHÉ THOUARSAIS

## Randonnée accessible audio-guidée

Carte, jeux et adresses de téléchargement à l'intérieur



**Départ :** Base de Loisirs « Adillons Vacances »

**Durée :** Environ 2 heures

**Distance :** Environ 5 Km



La Commune de Luché Thouarsais

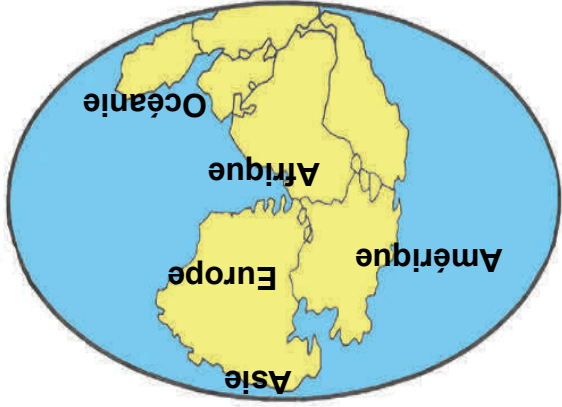
Réponses aux jeux

1- La nature est un bien à préserver

2- Héron - Brochet - Gardon - Mollus-  
que - phytoplancton

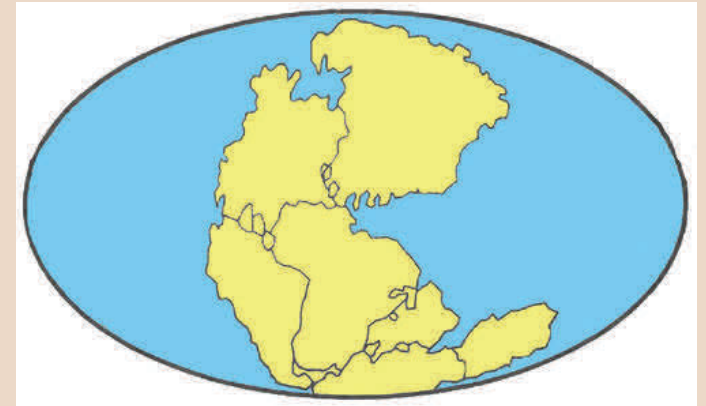
3 - La Mère (1)

4- Les 5 continents :



**La géologie**

A l'origine, les 5 continents ne formaient qu'une seule plaque.  
Saurez-vous les retrouver?



**L'intrus**

Voici 3 baies. Laquelle est comestible?



La mûre













Le gui



Le houx

**Rébus**

La  tu     

à    

**Le réseau trophique d'un étang est expliqué dans l'audio-guide. Saurez-vous reconstruire la chaîne alimentaire en partant du héron (haut de la chaîne) ?**

.....

