


TOURTENAY



TOURTENAY

La commune de Tourtenay est située au nord des Deux-Sèvres. Implantée sur une butte, elle est un point de vue sur les départements de la Vienne et du Maine et Loire qui la jouxte.

Une légende rabelaisienne veut que la butte de Tourtenay soit une motte de terre tombée du sabot de Gargantua alors qu'il traversait le Poitou. Outre cet épisode imaginaire, les origines et l'histoire de la commune sont peu documentées. Grâce à des découvertes archéologiques, on sait que ce territoire était occupé dès l'Age de Bronze et pendant la période gallo-romaine. Cependant la 1^{ère} mention attestée de la commune remonte au VII^e siècle : Tourtenay est donnée par un noble poitevin Astase, à Achard, abbé de Jumièges. Par la suite, les informations historiques sont rares.

Pour apprendre Tourtenay et lire son évolution au fil des siècles, certains lieux et édifices sont des indices précieux. Les découvrir c'est aussi toucher de près l'identité et l'âme de la commune.


Nous vous embarquons pour une découverte virtuelle de la commune de Tourtenay.

Cette excursion sera possible à la fois par Google Street View et également par un dépliant apportant des explications aux divers monuments et lieux explorés.



Lors de votre expédition, cliquez sur les liens tout au long de votre parcours. Ils vous emmèneront soit vers un lieu à explorer sur "Google Street View", soit vers un dépliant qui vous apportera des informations complémentaires...

Pour revenir ensuite à ce document, ne fermez pas la page mais faites un retour en arrière.





Circuit découverte du bourg



google street view



panneau explicatif



"vue sur" + outil explicatif



lien



Ancienne école
dépliant



1



Ancienne école
2 rue de l'école



Ancien bureau de tabac
dépliant



2



Ancien bureau de tabac
9 rue de l'école



Ancien relais de poste
dépliant



3



Ancien relais de poste
4 rue principale



Ancienne forge
dépliant



4



Ancienne forge
7 rue principale



La société "L'union"
dépliant




5



La société "L'union"
13 rue principale




 ✨ **Le monument aux**
morts
dépliant


 6 
Le monument aux
morts ✨
rue principale


 ✨ **Le Pigeonnier**
dépliant


 ✨ **Le Pigeonnier**
Découvrez en photos le pigeonnier
site privé


Les troglodytes ✨
dépliant


 vue sur la Mazoire : troglodytes et souterrain
Découvrez en photos une partie des
troglodytes de Tourtenay. ✨
site privé


 ✨ **Les vignes et le**
panorama
dépliant


Les vignes et le
panorama ✨


 ✨ **Le lavoir**
dépliant


Le lavoir ✨
vue de l'extérieur du lavoir


 ✨ Découvrez **l'exposition** sur Tourtenay.



 ✨ **L'église**
dépliant


L'église ✨


Balises illustrant les
actes de Résistance ✨
dépliant


Balises illustrant les
actes de Résistance ✨

TOURTENAY



RENSEIGNEMENTS

Maison du Thouarsais - Office du Tourisme

32 place Saint-Médard
79100 Thouars
05 49 66 17 65
contact@maisonduthouarsais.com

Mairie de Tourtenay

1 rue de la Judrie
79100 Tourtenay
05 49 67 72 21
mairie-tourtenay@wanadoo.fr

LES DIVERS OUTILS Adoptez votre patrimoine Tourtenay

- ✓ Le dépliant découverte
- ✓ L'exposition sur Tourtenay

Crédits photos :
© Ville de Thouars - © PF.Pagniez

PORTÉ PAR LE SYNDICAT DU PAYS THOUARSAIS ET LA VILLE DE THOUARS DANS LA CADRE D'UNE CONVENTION DE DÉVELOPPEMENT CULTUREL AVEC LA DRAC POITOU-CHARENTES, **ADOPTEZ VOTRE PATRIMOINE EST NÉ EN 2008** AVEC TOURTENAY COMME PREMIÈRE COMMUNE BÉNÉFICIAIRE.

CE DISPOSITIF DE VALORISATION ET DE DÉCOUVERTE DU PATRIMOINE A ÉTÉ **REPRIS PAR LE PÔLE CULTURE DE LA COMMUNAUTÉ DE COMMUNES DU THOUARSAIS DEPUIS 2014**. IL VOUS PROPOSE AUJOURD'HUI UNE VISITE VIRTUELLE.

RESPONSABLE SCIENTIFIQUE DU PROJET :

Service Architecture et Patrimoines de la Ville de Thouars (*anciennement Service Ville d'Art et d'Histoire*)

PARTENAIRES FINANCIERS

ex DRAC Poitou-Charentes, ex Région Poitou-Charentes et Union Européenne (*Fonds Européen Agricole pour le Développement Rural/FEADER*)

PARTENAIRES PROJET

Commune de Tourtenay, CRRL et Communauté de communes du Thouarsais

