


ADOPTÉZ VOTRE
PATRIMOINE

SAINT-JEAN- DE-THOUARS



SAINT-JEAN-DE-THOUARS

Véritable porte d'entrée du territoire thouarsais, la commune de Saint-Jean-de-Thouars possède un riche patrimoine, daté de la Préhistoire à nos jours.

Ce patrimoine est avant tout marqué par la présence d'un établissement religieux exceptionnel : l'abbaye Saint-Jean-de-Bonneval, qui est à l'origine de la création du bourg actuel.

«Adoptez votre patrimoine» est un dispositif intercommunal de valorisation et de découverte du patrimoine. Saint-Jean-de-Thouars se dévoile à travers l'exposition sur l'abbaye Saint-Jean-de-Bonneval, les panneaux d'interprétation du clos de l'Abbaye, un circuit de la commune reliant son patrimoine bâti et naturel, et un livret découverte pour enfants et adultes.

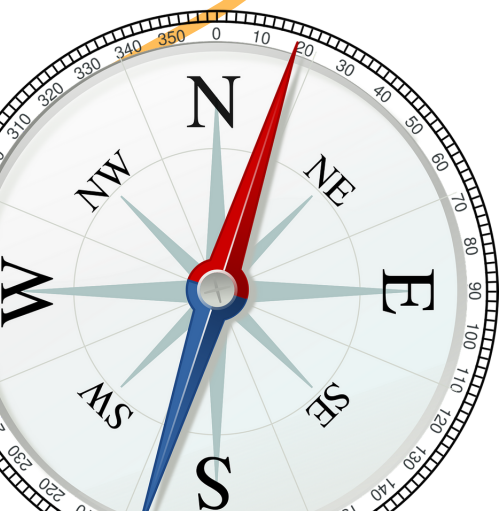
Nous vous embarquons pour **une découverte virtuelle** de la commune via **notre circuit jalonné de panneaux explicatifs** mis en place dans le cadre du dispositif **Adoptez votre patrimoine à Saint-Jean-de-Thouars**.

Cette découverte se fera à la fois par **"Google Street View"** accompagné par les **panneaux explicatifs** et **d'autres petites surprises**.







Lors de votre expédition, cliquez sur les liens tout au long de votre parcours. Ils vous emmèneront soit vers un lieu à explorer sur "Google Street View", soit vers des panneaux et/ou une exposition qui vous apporteront des informations complémentaires, des faits historiques...

Pour revenir ensuite à ce document, ne fermez pas la page mais faites un retour en arrière.





Circuit découverte du bourg

-  google street view
-  panneau explicatif
-  "vu sur" + outil explicatif
-  lien


Cabane de vignes
panneau de départ


A
Départ


Cabane de vignes
rue du champ de la cave


Paysage et habitat, l'héritage médiéval
panneau explicatif



1


Paysage et habitat, l'héritage médiéval
rue de la morinière


Aux origines de la commune
panneau explicatif

2


Aux origines de la commune
rue de la morinière
vue sur le dolmen "la pierre des moines" au fond de la cour


 [vue sur le clos de l'Abbaye](#)
Découvrez les panneaux d'interprétation installés dans le clos


L'économie aux XIXe et XXe siècles
panneau explicatif

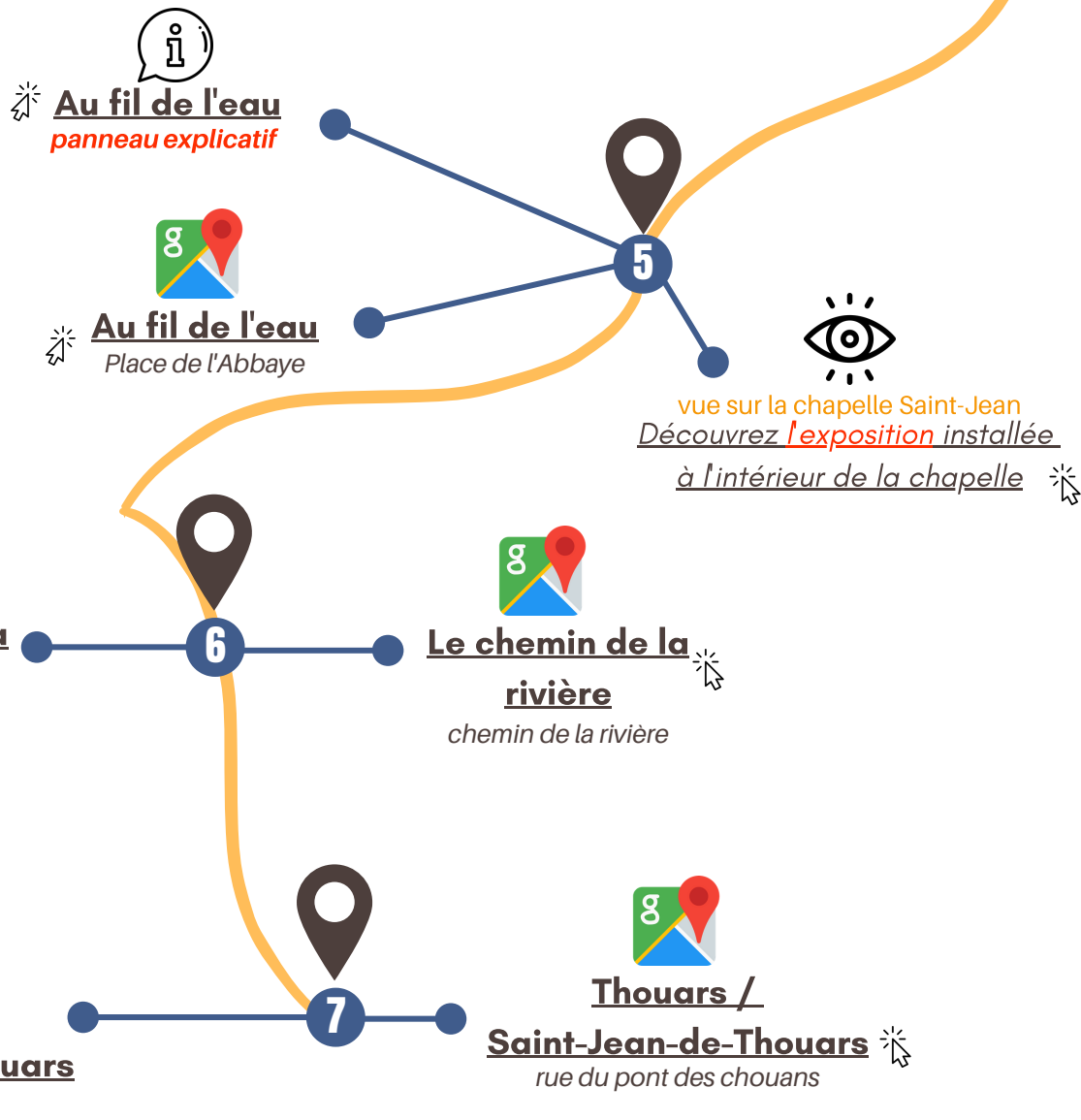
3


L'économie aux XIXe et XXe siècles
chemin du tour girault


Un village français au XXe siècle
panneau explicatif

4


Un village français au XXe siècle
rue des petits bournaïs



LES DIVERS OUTILS

Adoptez votre patrimoine
Saint-Jean-de-Thouars

- ✓ **Le livret découverte**
- ✓ **L'exposition sur l'abbaye**
Saint-Jean-de-Bonneval
- ✓ **Les panneaux d'interprétation**
du clos de l'Abbaye
- ✓ **Les panneaux du circuit**
de la commune

RENSEIGNEMENTS

Maison du Thouarsais
- **Office du Tourisme**

32 place Saint-Médard
79100 Thouars
05 49 66 17 65
contact@maisonduthouarsais.com

Mairie de
Saint-Jean-de-Thouars

rue Charles Ragot
79100 Saint-Jean-de-Thouars
05 49 66 04 26
www.st-jean-de-thouars.fr

«ADOPTÉZ VOTRE PATRIMOINE » EST UN
PROJET PARTICIPATIF **PORTÉ ET COORDONNÉ**
PAR LE SERVICE DÉVELOPPEMENT CULTUREL
DU PÔLE CULTURE DE LA COMMUNAUTÉ DE
COMMUNES DU THOUARSAIS.

Il se décline sur des communes différentes à
chaque nouvelle édition

PARTENAIRES FINANCIERS

Région Nouvelle-Aquitaine,
Commune de Saint-Jean-de-Thouars

PARTENAIRES PROJET

Le service de l'Architecture et des
Patrimoines de la Ville de Thouars,
La commune de Saint-Jean-de-Thouars,
avec la participation des habitants de
Saint-Jean-de-Thouars.